



資 料

データで見る南国市


絵で見る南国市 illustration

平成
31年度の
統計です



世帯人数

Number of households



南国市では
1世帯に2.1人

出生

Number of births



南国市では
1日に1.0人

死亡

Number of deaths



南国市では
1日に1.5人

結婚

Marriage



南国市では
1日に1.4組

離婚

Divorce



南国市では
2.5日に1組

転入

Transfer



南国市では
1日に5.8人

転出

Move out



南国市では
1日に5.8人

犯罪

Crime



南国市では
1日に0.6件

火災

Fire



南国市では
24.3日に1件

救急出動

Emergency dispatch



南国市では
1日に7.4件

交通事故

Traffic accident



南国市では
1日に0.2件

空港乗降客数

Number of passengers getting on and off the airport



南国市では
1日に4,274人

年間予算

Annual budget



南国市では
1人当たり465,817円

市税

City tax



南国市では
1人当たり131,481円

市職員

City officials
(消防・保育士・調理師を除く)



南国市では
市民166人に1人

医師

Doctor



南国市では
市民104人に1人

教員

Teacher



南国市では
小学生11.0人に1人
中学生10.2人に1人

保育士

Childminder



南国市では
園児6.8人に1人

消防職員

Firefighters



南国市では
市民701人に1人

南国市の地勢

位置および面積

総面積

125.30 km²

経緯度

北緯 33度34分

東経 133度38分

最長距離

東西 12km

南北 23km

地区別面積

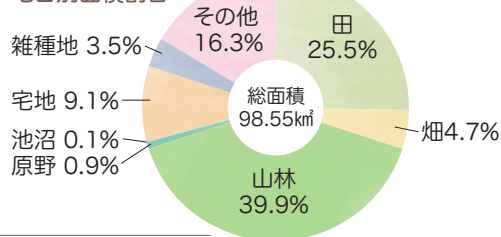
地区	面積
上倉	41.61
瓶岩	17.56
久礼田	6.09
岡豊	12.62
国府	2.48
長岡	8.02
後免	0.15
野田	1.41
大篠	7.00
岩村	2.36
日章	8.49
前浜	2.38
三和	5.67
稻生	3.87
十市	5.59

地目別面積

地目	面積
田	25.14
畑	4.63
山林	39.33
原野	0.93
池沼	0.08
宅地	8.93
雑種地	3.42
その他	16.09

(単位: km²)

地目別面積割合



南国市の人口

人口の推移(世帯数および人口)

	世帯数	総数	男性	女性	1世帯当たり	増加率	密度
昭和55年	14,015	44,866	21,823	23,043	3.20	4.7	359.0
60年	15,145	47,554	22,912	24,642	3.14	6.0	380.5
平成2年	15,251	46,823	22,441	24,382	3.07	△1.5	374.3
7年	16,410	48,192	22,894	25,298	2.94	2.9	385.2
12年	18,268	49,965	23,798	26,167	2.74	3.5	398.6
17年	19,296	50,758	24,179	26,579	2.63	1.6	404.9
22年	19,377	49,472	23,476	25,996	2.55	△2.5	394.7
27年	19,481	47,982	22,724	25,258	2.46	△3.0	382.9

※各年10月1日時点の数値(国勢調査結果)

年齢別人口

※平成27年(国勢調査)

男性	年齢別	女性
171	年齢不詳	142
6	100歳以上	19
29	95~99歳	178
181	90~94歳	586
510	85~89歳	1,130
845	80~84歳	1,345
1,002	75~79歳	1,355
1,305	70~74歳	1,641
1,942	65~69歳	2,033
1,664	60~64歳	1,723
1,310	55~59歳	1,480
1,294	50~54歳	1,422
1,285	45~49歳	1,408
1,693	40~44歳	1,742
1,492	35~39歳	1,517
1,241	30~34歳	1,266
1,017	25~29歳	1,052
1,133	20~24歳	1,045
1,494	15~19歳	1,223
1,115	10~14歳	1,055
1,047	5~9歳	972
948	0~4歳	924

外国人住民登録人口

	H28年	H29年	H30年	H31年
登録人口	249	281	331	244
登録国籍数	25	27	30	30

※各年12月31日時点の数値(市民課)



事業所データ Office data

産業分類別事業所の推移

〈事業所・企業統計調査〉〈経済センサス基礎調査〉〈経済センサス活動調査〉

分類	平成21年		平成24年		平成26年		平成28年	
	事業所	従業者	事業所	従業者	事業所	従業者	事業所	従業者
総数	2,173	25,568	1,935	22,165	1,966	22,775	1,933	22,614
農林漁業	28	329	25	286	24	310	22	185
鉱業、採石業、砂利採取業	5	78	2	58	2	59	2	58
建設業	194	1,339	171	1,129	167	1,170	156	1,077
製造業	237	4,865	229	4,369	230	4,336	228	4,258
電気・ガス・熱供給・水道業	1	25	—	—	—	—	—	—
情報通信業	18	271	20	470	20	231	18	162
運輸業、郵便業	92	2,937	87	2,701	79	2,354	76	2,075
卸売業、小売業	608	4,696	537	4,141	551	4,172	560	4,505
金融業、保険業	24	406	28	361	21	439	22	442
不動産業、物品賃貸業	97	329	93	341	86	365	86	369
学術研究、専門・技術サービス業	57	549	47	246	47	268	45	275
宿泊業、飲食サービス業	241	1,502	215	1,597	215	1,782	213	1,761
生活関連サービス業、娯楽業	163	720	149	628	158	608	154	579
教育、学習支援業	74	1,890	47	1,072	46	1,134	42	1,141
医療、福祉	159	4,181	146	4,181	168	4,609	165	4,875
複合サービス事業	28	289	21	289	28	309	27	267
サービス業(他に分類されないもの)	147	1,162	118	493	124	629	117	585

南国市の農業 Agriculture

農家戸数の推移

〈農業センサス、世界農林業センサス〉

	総数	専業農家	兼業農家		
			総数	第1種	第2種
平成 2年	3,215	1,066	2,149	599	1,550
7年	2,937	899	2,038	633	1,405
12年	2,096	672	1,424	445	979
17年	1,737	655	1,082	377	705
22年	1,451	653	798	255	543
27年	1,200	569	631	184	447

主要品目野菜生産量

〈高知県の園芸より〉
(令和元年度)

品目	生産量(t)
にら	1,718
しょうが	1,581
ししとう	954
ピーマン	751
ねぎ	556

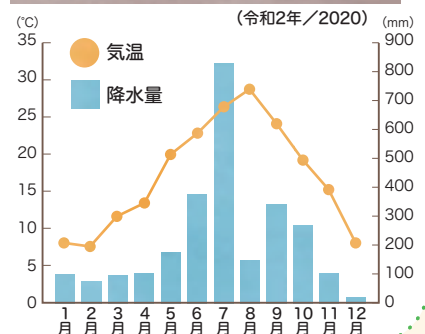
ししとうの
生産量は
全国1位!

南国市の気候 Climate

気象の概要

	気温 (°C)			風速 (m/s)			降水量 (mm)		日照時間	
	平均	最高	最低	平均	風速	最大	風向	総量		最大日量
平成28年	17.6	35.7	-5.1	1.9	14.5	北	北	2608.5	169.5	2154.6
平成29年	16.5	35.0	-4.4	1.9	22.8	北	北	1716.5	79.5	2243.2
平成30年	17.0	35.7	-6.7	1.9	16.5	北北西	北北西	2801.5	162.0	2301.5
平成31年 令和元年	17.3	36.2	-2.4	1.9	13.4	北	北	2083.0	148.5	2164.8
令和2年	17.3	36.9	-2.4	1.9	12.3	北	北	2596.0	159.0	2320.8

気温と降水量の月別変化



指定文化財 Designated cultural property

国指定・登録・選定文化財

区分	名称	指定年月日
重要文化財	建造物 国分寺金堂	明治 37. 8.29
	彫刻 木造金剛力士立像(禅師峰寺)	明治 44. 4.17
	木造薬師如来立像(国分寺)	明治 44. 4.17
	木造薬師如来立像(国分寺)	大正 2. 8.20
	工芸 梵鐘(国分寺)	昭和 31. 6.28
史跡	岡豊城跡	平成 20. 7.28
	比江廃寺塔跡	昭和 9. 1.22
	土佐国分寺跡	大正 11.10.12
特別天然記念物	土佐のオナガドリ	昭和 27. 3.29
登録文化財	建造物 旧味元家住宅	平成 12. 4.28
記録選択無形民俗文化財	南国市後川流域のエンコウ祭	平成 23. 3. 9

県指定文化財

区分	名称	指定年月日
史跡	小蓮古墳	昭和 28. 1.29
	土佐国衙跡	昭和 38. 7. 5
天然記念物	白木谷のタチバナ	昭和 39. 6.12
	桑の川の鳥居杉	平成 5. 4. 1
有形文化財	銅矛(遅倉出土)	昭和 59. 3.16
	梵鐘(禅師峰寺)	昭和 59. 3.16
	絹本著色両界曼陀羅(国分寺)	平成 9. 5. 6
	国分寺本堂の厨子・須弥壇	平成 9. 5. 6
	刀(銘上野守久國)	平成 10. 4.28
	曼荼羅本尊版木(細勝寺)	平成 13. 3.27

市指定文化財

区分	名称	規模	所在地	所有者または管理団体	指定年月日
史跡	明見彦山古墳群	33m ² (10坪)	明見山(1号墳、3号墳)	個人	昭和 41. 4.30
	前浜砲台跡	99m ² (30坪)	前浜	南国市	昭和 41. 4.30
	比江山史跡	9,917m ² (3,000坪)	比江	南国市	昭和 41. 8.26
	千屋城跡と嶺南遺跡	297m ² (90坪)	前浜	南国市	昭和 43. 1.10
	勤王志士島村衛吉之墓所	66m ² (20坪)	下島	南国市	昭和 43. 1.10
	田村城跡	99m ² (30坪)	田村	南国市	昭和 43. 2.10
	伝・長宗我部氏一族之墓	495m ² (150坪)	岡豊町	個人	昭和 44.12.26
	伝・香川五郎次郎親和之墓	9.91m ² (3坪)	岡豊町	高知県	昭和 44.12.26
	遍路道標	1本(22×22×92cm)	下末松		昭和 56. 6. 2
	奈路の隧道		奈路		昭和 60. 4.24
	坂本龍馬先塋の地		才谷		昭和 60. 4.24
	谷泰山先塋の地		岡豊町		昭和 60. 4.24
	天然記念物	前浜掩体群	7基	前浜	南国市
亀蔵楊梅の原木		16m ² (5坪)	十市	個人	昭和 47.11. 8
おさばい杉		1本	廿枝		昭和 56. 6. 2
有形文化財	黒滝の大杉	標高約35m、幹周囲8.5m	黒滝	新田神社	平成 4. 9.25
	銅鉢	1口	田村 伊都多神社	伊都多神社	昭和 47.11. 8
	絵金一派の土佐の芝居絵	13双	片山 片山公民館	片山公民館	昭和 59. 8. 2
	熊鉢の盃	2杯	県立歴史民俗資料館	別宮八幡宮	昭和 59. 8. 2
	三十六歌仙の画額	14枚	県立歴史民俗資料館	別宮八幡宮	昭和 59. 8. 2
	刀(備州助貞)	1本(75.7cm)	県立歴史民俗資料館	猿田彦神社	平成 元. 4.12
	陣貝	1個	県立歴史民俗資料館	猿田彦神社	平成 元. 4.12
	鰐口	1個	県立歴史民俗資料館	細勝寺	平成 7. 4.14
	板絵両界光明真言曼荼羅	2枚	国分 国分寺	国分寺	平成 9. 2.19
	島村家文書	33点	県立歴史民俗資料館	南国市	平成 13. 6.19
	海獣葡萄鏡、常滑焼甕	2点	県立歴史民俗資料館	国分寺	平成 18. 2.21
	宇賀家文書	1式	南国市立図書館	南国市	平成 21. 6.17
	熊野神社の銅戈	1口	県立歴史民俗資料館	熊野神社	平成 27.11.17
	領石の天晴年号資料	2点	県立歴史民俗資料館・領石天満宮参道入口	高知県・領石部落	平成 28.11.15
	木造禪和和尚椅像	1軀	領石 開山堂	領石部落	平成 28.11.15
名勝	毘沙門の滝	495m ² (150坪)	岡豊町滝本	南国市	昭和 41. 8.26
無形民俗文化財	八坂神社の三番叟		廿枝		昭和 56. 6. 2

南国市の あゆみ

昭和34年(1959)

- 10月 後免町、香長村、野田村、岡豊村、岩村が大同合併し、市制を施行、南国市誕生。初代市長は西村盛之氏、市役所機構は、2室、6課、3外局でスタート
- 11月 第1期市議会議員選挙が行われ、30人の議員が誕生

昭和35年(1960)

- 4月 運輸省の空港整備が終わり、日章飛行場が第2種空港「高知空港」として名実ともに高知県の空の玄関に生まれ変わる
- 7月 小中学校教育の振興のために南国市教育研究所が設置される

昭和36年(1961)

- 2月 市章が制定される
- 8月 市庁舎別館完成(四国初の鋼管建て)
- 12月 第1回南国市美術展を後免野田小学校で開催
市長選挙が行われ、池川滋寿氏が2代目の市長に当選

昭和37年(1962)

- 4月 県立高知東工業高等学校が開校
- 12月 公明選挙都市宣言

昭和38年(1963)

- 1月 市体育協会の発足を記念して第1回農協訪問駅伝を開催
- 2月 田村地区で2300年前の古代人の住居跡や弥生式土器発掘

昭和39年(1964)

- 4月 国立高知工業高等専門学校が高知市より移転
- 9月 東京オリンピック聖火リレーが市内で行われる

昭和40年(1965)

- 12月 市長選挙で金堂久喜氏が当選

昭和41年(1966)

- 10月 映画「南国市」が完成

昭和42年(1967)

- 5月 「南国市歌」と「南国おどり」が決定
- 6月 市民体育館が落成



昭和43年(1968)

- 4月 南国市消防署が発足
- 11月 第1回市民賞の表彰式が行われる(5部門5人が受賞)

昭和44年(1969)

- 4月 南国ハイバス高須・物部間が開通
- 6月 市制施行10周年記念講演会を開催(湯川秀樹博士が講演)
- 10月 市制施行10周年を記念して土曜市が開市
- 12月 比江廃寺塔跡発掘調査が行われる

昭和45年(1970)

- 4月 南国市観光協会が発足
- 8月 台風10号が来襲(被害総額57億円)



昭和46年(1971)

- 10月 初の女性市議会議員誕生

昭和47年(1972)

- 4月 南国市水道局が発足
- 5月 市内10農協が合併し、県下一のマンモス農協南国市農業共同組合がスタート
- 12月 新市庁舎が完成
南国市民憲章が制定される

昭和48年(1973)

- 4月 南国税務署が開設される
- 7月 宮城県岩沼市と姉妹都市提携
南国市消防署新庁舎が完成
- 12月 市長選挙で杉本恒雄氏が当選



昭和49年(1974)

- 4月 土佐電気鉄道後免・安芸線が廃止される
- 10月 香南清掃組合ごみ焼却場が完成
- 11月 第1回「南国市文化祭」を開催

昭和50年(1975)

- 7月 市立わかさ児童館が開館
- 10月 南国市社会福祉センターがオープン
- 11月 市長選挙で小笠原喜郎氏が当選

昭和51年(1976)

- 5月 第1回「南国市演芸大会」が開催される
- 6月 物部川大橋が竣工

昭和52年(1977)

- 5月 国分寺発掘調査が行われる
- 9月 高知空港が特定空港に指定される



昭和53年(1978)

- 4月 国立高知医科大学が開校



昭和54年(1979)

- 9月 市立図書館が開館
市制施行20周年記念式典を開催
市民憲章碑を庁舎玄関前に建立
市の木「ヤマモモ」、市の花「タチバナ」、市の鳥「オナガドリ」を制定

昭和55年(1980)

- 3月 第1回「土佐はし拳全日本選手権大会」開催

昭和56年(1981)

- 10月 高知医科大学附属病院が開院

昭和57年(1982)

- 3月 四国のみち「土佐まほろばのみち」が完成



昭和58年(1983)

- 1月 田村遺跡群の発掘調査終了
- 12月 高知空港ターミナルビルが完成、高知空港新滑走路の併用が開始され、ジェット機が就航

昭和59年(1984)

- 3月 高知黒潮博覧会「南国みどり館」オープン
- 4月 県立岡豊高等学校開校

昭和60年(1985)

- 2月 国府史跡保存会が「土佐日記門出のみつり」を開催
- 5月 南国市総合計画策定
- 8月 清和女子中・高等学校校舎の移転完成
- 10月 南国史談会が発足

昭和61年(1986)

- 6月 南国市行政改革大綱策定

昭和62年(1987)

- 4月 土佐農業共済組合が発足
南国市商工会館が落成
- 10月 四国横断自動車道、大豊-南国間開通
移動図書館「たちばな号」運行開始



昭和63年(1988)

- 8月 潮見台ニュータウンの
高知市編入を決定

平成元年(1989)

- 3月 県道春野-赤岡線(黒潮ライン) 南国工区全線開通
- 7月 第1回「土佐のまほろば祭り」が開かれる
- 10月 市制施行30周年記念式典を開催

平成2年(1990)

- 2月 県下最大級の弥生後期の集落(東崎遺跡)が確認される
- 10月 十市パークタウン完工式

平成3年(1991)

- 3月 高知-大阪線ジェット機就航
- 5月 県立歴史民俗資料館オープン
- 10月 市長選挙で大町行治氏が当選



平成4年(1992)

- 11月 第1回「才谷村坂本神社龍馬祭」が開催される

平成5年(1993)

- 2月 保健福祉センター竣工
- 3月 「なんごく・こうち地方拠点都市地域基本計画」承認
- 4月 南国市姉妹都市親善協会発足
- 11月 天皇・皇后両陛下が保健福祉センター視察

●平成6年(1994)

11月 「健康文化都市・南国」シンボルマーク決定



●平成7年(1995)

12月 市長選挙で浜田純氏が当選

●平成8年(1996)

3月 第2次南国市総合計画策定
南国市行政改革大綱策定

●平成9年(1997)

3月 「田村遺跡」南四国最大の弥生集落を発掘
高知-米子間が自動車道で直結
県内初の「私費留学生奨学支援制度」創設
5月 「議会だより」第1号発行
8月 ALT(英語指導助手)が市内4中学校に配置



●平成10年(1998)

1月 長野オリンピックの高知県聖火リレー、南国-高知間で実施
2月 南国オフィスパーク竣工
3月 高知自動車道南国-伊野間が開通
9月 '98 高知豪雨「未曾有の集中豪雨」2日間の総雨量876ミリ、被害総額46億円を超す
12月 市内小学校で自校炊飯開始



●平成11年(1999)

4月 スポーツセンター完成
6月 道の駅南国「風良里」オープン
7月 吾岡山文化の森「子どもの広場」オープン
8月 上倉ふるさと体験農園農作業等準備休憩施設「梅星館」落成
10月 市制施行40周年記念式典
12月 南国市の人口が5万人を超える

●平成12年(2000)

4月 白木谷幼稚園と瓶岩幼稚園とを統合し、「たちばな幼稚園」として開園

●平成13年(2001)

3月 一般国道55号高知南国道路起工式



●平成14年(2002)

3月 JA高知病院開院
岩村保育所を閉所
5月 黒滝自然館せいらん落成
7月 第3セクター「ごめん・なはり線」全線開通
9月 第57回国民体育大会「よさこい高知国体」夏季大会開催
10月 第57回国民体育大会「よさこい高知国体」秋季大会開催
11月 第2回全国障害者スポーツ大会「よさこいピック高知」開催
市と高知大学が行政施策、教育研究事業で連携を強める協定に調印
「南国市国際交流協会」設立



●平成15年(2003)

3月 JR後免駅北口通路・北口駐輪場完成
4月 大篠小学校に県内初の民間人校長が着任
学校給食が「完全米飯給食」となる
9月 新消防庁舎落成
11月 高知空港が、愛称「高知龍馬空港」として新たに出発



●平成16年(2004)

2月 高知龍馬空港2,500m滑走路供用開始
3月 第1回「ハガキでごめんなさい」全国コンクール
JR後免駅に「ごめん駅でごめん」の歌碑が完成
4月 十市保育所が民営化され「十市保育園」になる
地籍調査事業に着手
5月 南国市行政改革大綱策定
7月 後免町駅を愛称「ありがとう駅」と命名
8月 やなせたかしさん南国市名誉市民に



●平成17年(2005)

5月 高知自動車道大豊I.C.から南国I.C.の四車線化完成
12月 食育のまちづくり条例を制定

●平成18年(2006)

1月 ごめん・なはり線の後免駅に「ありがとう駅」の歌碑が完成
4月 新図書館開館



●平成19年(2007)

3月 第3次南国市総合計画策定
11月 市長選挙で橋詰壽人氏が当選
12月 第1回「健康なんこく☆きらり☆フェア」開催

●平成20年(2008)

3月 高知高専と「連携協力に関する協定書」を締結
7月 岡豊城跡が国史跡に指定される
8月 姉妹都市締結35周年記念市民訪問団が岩沼市訪問
11月 高知工科大学と「連携協力に関する協定書」を締結

●平成21年(2009)

5月 第1回「地産地消ごめんの軽トラ市」が開催される
10月 市制施行50周年記念式典・祝賀会
「やなせたかしロード」&
「ごめん生姜地蔵」完成



●平成22年(2010)

7月 南国市行政改革大綱策定
11月 農家レストラン「まほろば畑」オープン

●平成23年(2011)

1月 「エンコウ祭」が国無形民俗文化財に選出

●平成24年(2012)

7月 高知空港事務所と「滑走路横断避難に関する覚書」を締結
8月 岩沼市と「災害時相互応援協定」を締結
10月 乗合タクシー「せいらん」運行開始



●平成25年(2013)

3月 都市計画道路 高知南国線・南国駅前線開通
8月 県道高知東インター線全線開通
10月 第26回全国健康福祉祭「ねんりんピック」卓球・サッカー交流大会開催

●平成26年(2014)

4月 大湊地区津波避難タワー落成
6月 集落活動センター「チーム稲生」開所
7月 三和防災コミュニティセンター落成
小牧市と「災害時相互応援協定」を締結



●平成27年(2015)

3月 高知東部自動車道高知南国道路開通
4月 市庁舎耐震工事が完成
5月 後免町防災コミュニティセンター落成
9月 南国市まち・ひと・しごと創生総合戦略策定

●平成28年(2016)

4月 高知東部自動車道
なんこく南I.C.~高知龍馬空港I.C.間開通
6月 やなせたかし・ごめん駅前公園開園



●平成29年(2017)

2月 白木谷ゆめファクトリー落成
3月 まほろばクリーンセンター竣工
7月 市長選挙で平山耕三氏が当選
12月 南国市中学校給食開始



●平成30年(2018)

8月 姉妹都市締結45周年記念
市民訪問団が岩沼市訪問
12月 ジェットスター・ジャパンが
高知龍馬空港へ就航



●令和元年(2019)

2月 やなせたかし氏生誕100周年セレモニー
道の駅南国「風良里」オープン
20周年記念感謝祭
10月 市制施行60周年記念式典
南国市コミュニティバス
「NACO/バス」運行開始





市長のご挨拶

「緑とまち 笑顔あふれる 南国市」

実現に向けて

南国市長 平山 耕三



南国市は高知県の中央部に位置し、北部は山間地で四国山地に接し、南部には高知平野が広がり、太平洋に面しています。温暖な気候と広い耕地に恵まれ、古くから稲作や施設園芸が盛んな田園都市です。律令時代には土佐の国衙が置かれ、平安時代に国司として赴任した紀貫之が、帰京する際の心情を綴った紀行文が「土佐日記」です。戦国時代に長宗我部元親の本拠地となった岡豊城址は国指定史跡となっています。

空の玄関・高知龍馬空港、陸の玄関・高知自動車道南国I.C.を有し、高知新港に隣接するなど、優れたアクセス機能を持っています。平成27年度には、四国8の字ルートを構成する高知東部自動車道「高知南国道路」も開通し、さらにJR土讃線後免駅から県東部へは、ごめん・なはり線で結び、路面電車も走るなど、高知県の交通の要衝となっており、この特性を生かして、企業誘致に積極的に取り組んでいます。

また、市内には高知大学医学部・農林海洋科学部、高知工業高等専門学校校の高等教育機関が集中する学園都市でもあります。

本市は、第4次総合計画において、「緑とまち 笑顔あふれる 南国市」を将来像に掲げ、高知の玄関都市として、また、企業誘致による新産業拠点、スポーツ、文化、教育などの交流拠点として、豊かな自然を暮らしの中に生かし、充実した都市機能を備えた環境の中で、だれもが心豊かに過ごすことのできるまちづくりを目指しています。

この要覧を通して、本市の現状と将来像をご理解いただき、さらなる市勢発展にお力添えいただければ幸いです。

Official address by Mayor

Nankoku City is located in the center of Kochi Prefecture facing the Pacific Ocean. The northern part of the city is mountainous and connects with the Shikoku Mountains. In the southern part of the city lies the Kochi Plain. The area is blessed with a temperate climate and spacious stretches of cultivated land. It is a rural city with a long history of rice cultivation and greenhouse farming. During the Ritsuryo period, it was the seat of the Tosa Provincial governorate, and during the Heian period, Ki no Tsurayuki, who had been appointed provincial governor, described his feelings when returning to Kyoto in a travel piece called Tosa Nikki (Tosa Diary). The Oko Castle Ruins, which served as Chosokabe Motochika's headquarters during the Sengoku period, has been designated a historical site by the national government.

The city possesses excellent accessibility, including the nearby Kochi New Port, as well as Kochi Ryoma Airport as its aerial gateway and Kochi Expressway's Nankoku Interchange as its land-based gateway. In 2015, the Kochi Nankoku Road (National Route 55) opened as a section of the Kochi-Tobu Expressway, which forms a figure eight shaped route around Shikoku. In addition, Gomen Station on the JR Dosan Line connects the city to the eastern portion of the prefecture via the Gomen-Nahari Line. Together with the streetcar system, these make the city a key transportation hub for Kochi Prefecture. Making the most of these characteristics, we are actively engaged in attracting new businesses into the area.

It is also a university town with a cluster of institutions of higher education, including Kochi Medical School and Kochi University's Faculty of Agriculture and Marine Science, as well as Kochi College's National Institute of Technology.

In its 4th comprehensive plan, the city set its future vision as "Full of Smiles & Green, Nankoku City." The city aims to build a community where anyone can be comfortable and satisfied amidst an environment that offers full urban functionality and makes the most of the area's rich natural environment in daily life, as Kochi's gateway city, as a hub for new industry through attracting businesses, and as a hub of exchange for sports, culture, education, and more.

We hope this guidebook provides an understanding of the city's current situation and future vision, and that you will cooperate in the further development of the city.

南国市市勢要覧 2020

発行日／令和3年3月


発行／南国市企画秘書広報係

〒783-8501

高知県南国市大桶甲 2301

TEL088-863-2111

<https://www.city.nankoku.lg.jp>



市章

市章は南国市の「ナ」の図案化で第一画のなす翼で飛躍発展を、第二画で団結と平和を示すもので伸びゆく南国市の姿を象徴しています。



市の花／タチバナ

白木谷は、県の指定を受けたタチバナの自生地。樹齢200年以上の木もあるほどです。白い清楚な花をつけ、実はミカンに似ており、奈良の昔から常世の木として珍重されました。



市の木／ヤマモモ

太陽の恵みを受けて梅雨の6月に熟す暗赤色の果実。海岸沿いに自生・栽培されており、十市は県内有数の産地。甘酸っぱい味は、郷愁を誘います。



市の鳥／オナガドリ

国の特別天然記念物に指定。長いものは尾が10m程にもなり、1年に約1m伸びます。白藤、褐色、白色の3種類があります。



市のPRキャラクター／シャモ番長

リーゼントがトレードマークの17歳(高校3年生)。市在住の高校生の提案によって生まれた南国市のPRキャラクターです。

南国市歌

補作詞・作曲：武政英策

1. 土佐のいのちは 朝風ぎの
若いいぶぎに 燃えあがる
わが南国は 人の和の
明るい笑顔 満ちる町
2. みどりの風に 楊梅の
つぶらな実り 美わしく
わが南国は 地の幸の
恵み豊かに 満ちる町
3. 色もさやかな 夕映に
かがやく明日あり 意気ありて
わが南国は 天高く
栄えある歌の 満ちる町

