大篠小(おおしの)から見た吾岡山(ごおかやま)

学校の南の方にある吾岡山(ごおかやま)へのぼってみよう。

先生

1 わたしたちのまち

高い所にのぼって、学校のまわりのようすを調べましょう。

①学校のまわりのようす

高い所(ところ)にのぼって　ななさんたちは，学校の近(ちか)くのようすを調(しら)べるために，高い所から見てみることにしました。

吾岡山には正しい方位(ほうい)が書いてあります。ここから東西南北がよく見えます。

方位じしんを使って，せいかくな東西南北を調べてみましょう。

けん

こっちにN・Sってかいてあるよ。方位じしんにもN・Sがあるね。

あっちのゆうぐはにわとりににているね。おながどりかなあ。

なな

東西南北の方位をたしかめて，まわりのようすをながめてみよう。



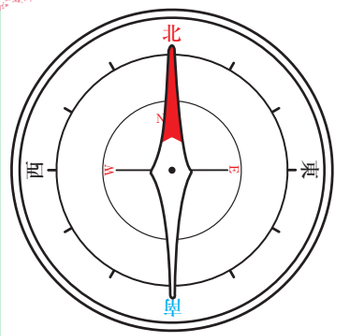

方位じしん
色がついたはりの先を，北に合わせ方位を知るもの。

カードに大きなたてものや目につくものをどんどんかいてごらん。



こうじ

あっ，ひこうきだ。ずっと遠(とお)くの方にきらきら光るものがあるよ。なんだろう。

よくあそびに行く公園や道などが見えないよ。もっと近くでたんけんしたいな。

たんけんに行こう

ななさんたちは，校区の白地図を見ながら，たんけんの計画をたてました。そしてたんけんの地図やカードに書きこむじゅんびをしました。

たんけんコースや調べてくることなど，計画を話し合いましょう。

先生

大篠小の校区は東西に広いのでたんけんコースも東西がいいかもしれないね。

くみ

けん

目立つものや場所がわかっているものは書き入れておこう。

高い所からではよく見えなかった所をメモしてこよう。

町のよい所もたくさん見つけたいな。町の人に聞いてみるともっとわかるかも。

なな

1 たんけんコース

- たんけんしたい場所をつなげてコースを決める。
- 白地図にたんけんコースをかき入れる。

2 もちもの

- 白地図
- ひっき用具
- たんけんカード
- 方位じしん
- デジタルカメラ

3 調べてくること

- 土地のようす
  - ・土地の高い所やひくい所，川や山などはあるかな。
- 土地の使われ方
  - ・田や畑が広がっている所，家や店があつまっている所などがあるかな。
- たてもののようす
  - ・みんなが使うしせつや古くからのこるたてものはどこにどんなものがあるかな。
- 交通のようす
  - ・鉄道や道路は，どのように通っているのかな。

4 調べ方

- 気がついたことを写真にとったり，カードに書いたりする。
- 白地図に自分たちで決めたマークなどを使って書きこむ。

▼自分たちで決めたマーク

・びっくり，大発見（　！　）

・ふしぎだな…　（　？　）

学校	じゅうたく	店	工場	神社

こうじ

田んぼや畑のマークもみんなで決めておくとべんりだよ。

たんけんカードには気のついたことや絵などをかんたんにメモし，帰ってからくわしくかこう。

たんけんカード

?	←カードに書きこむマーク
1	地図にカード番号を書きこんでおくと場所がわかりやすい
	かんたんな絵（あとでかいてもよい）
	気のついたことなどをかんたんにメモする

学校の西がわのようすを計画にそって，たんけんしましょう。

先生

自分たちが通った道すじを書き入れよう。

西コースのたんけん　学校の西門から西に向かって歩いて行き，高知東工業高校や南国バイパスを通って，学校へもどりました。

柏水の言い伝えのある所

柏水の言い伝えがあるので，大篠小の校章には，柏の木の葉っぱが使われているんだって。



なな

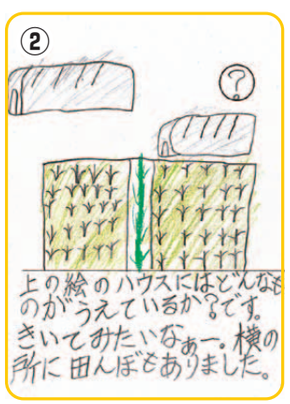

埋蔵文化財センター

南国消ぼうしょ

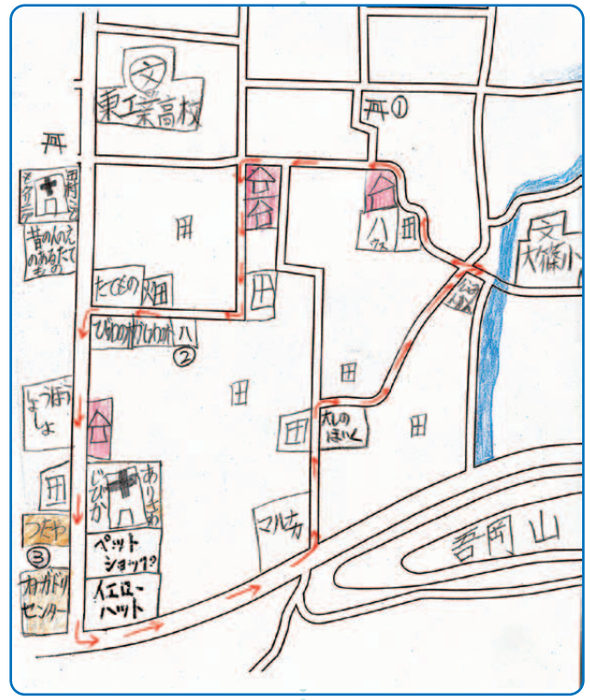

学校の西の方は，広い田畑やビニルハウスがたくさんあって，大きなお店や病院もありました。

長尾鶏センター

学校の東がわのようすを計画にそって，たんけんしましょう。

東コースのたんけん　東門から北へ向かい，電車通りや新川にそって歩きました。住たく地をぬけて，そして学校へもどってきました。

海洋堂スペースファクトリーなんこく

学校の東の方は，西の方とちがって，田畑は少なく，住たくやお店がいっぱいです。電車通りを東へ行くと，電車の終点です。ごめんなはり線の後免町駅もあります。

電車通り

バスも電車も見える後免町駅

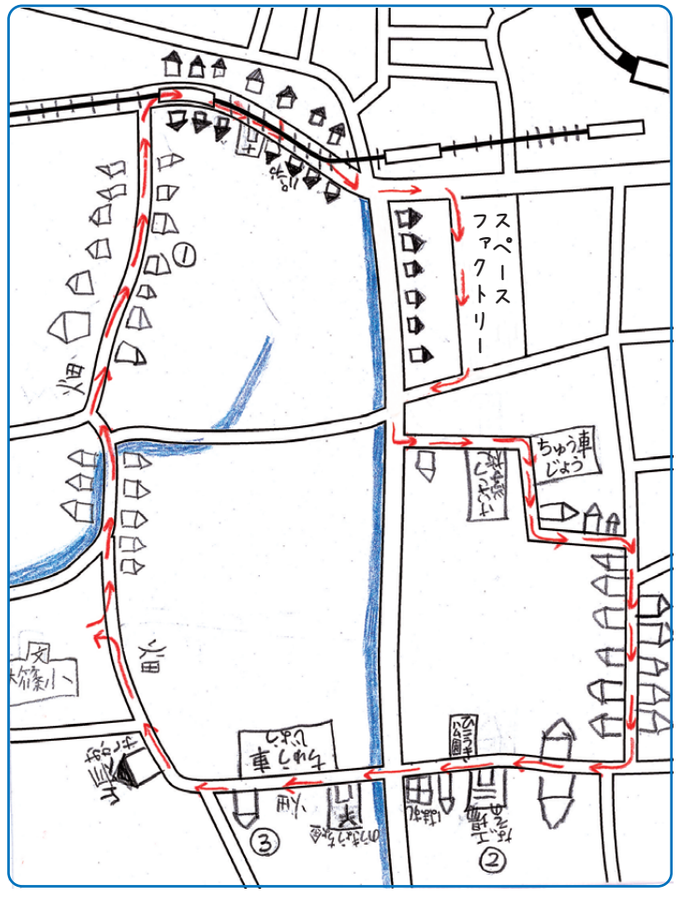

後免町駅はバスもとまるし，電車にも鉄道にもすぐのれるからとってもべんりだよ。

ひこうき公園

工場

絵地図や表をつくって，学校のまわりのようすをまとめましょう。

学校のまわりのようすを表にまとめよう

みんなが調(しら)べてきたことをもとに学校のまわりの絵地図をつくりました。

できあがった絵地図をもとに，気づいたことや思ったことを，みんなで話し合うことにしました。

先生

学校のまわりの白地図を9つに分けました。9つのグループに分かれて絵地図をつくって，さいごにつなげましょう。

土地の使われ方がわかるように色分けをしてみたよ。

けん

さいごに，たんけんした二つのコースについて，わかったことを表にまとめてくらべてみました。

コース	土地や交通のようす	たてもののようす
学校の西	・広い田畑，ビニルハウスがある。 ・南国バイパスには，たくさんの車が走っている。	・南国バイパスと「おなが通り」ぞいに大きな店や病院(びょういん)がある。
学校の東	・電車が走っている。 ・電車の終点(しゅうてん)とごめんなはり線の後免町駅(ごめんまちえき)がすぐ近くにある。	・住たくや店がたくさんある。

なな

学校の西と東では，ようすがちがうね。

お父さんやお母さんが子どものころは，今みたいに南国バイパスや「おなが通り」ぞいに，いろいろなお店はなかったんだって。

こうじ

●シール…店
●シール…家