南国市 地震防災マップ

地震だ！津波だ！すぐ避難！
日頃の備えは万全に！



わが家の防災メモ

	連絡先	電話	連絡先	電話
緊急連絡先	電気会社		消防署	
	水道		警察署	
	病院			

	氏名	電話（会社・学校）	住所	メモ
家族の連絡先				

避難場所	一時避難場所
	（市）緊急避難場所
	家族が離ればなれになったときの集合場所

	氏名	生年月日	血液型	アレルギー	常備薬	病気
家族の緊急用データ						

NTT 災害用伝言ダイヤル 171

伝言の録音方法 171→1→（0）（0）（0）（0）（0）（0）（0）（0）（0）（0）

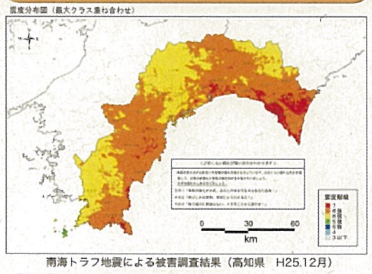
伝言の再生方法 171→2→（0）（0）（0）（0）（0）（0）（0）（0）（0）（0）



南海トラフの巨大地震の新たな想定震源断層域（内閣府　H24.8.29月）
南海トラフ地震による被害調査結果（高知県　H25.12月）



最大クラスの南海トラフ地震で予想される震度分布図



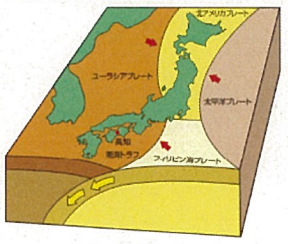
南海トラフ地震による被害調査結果（高知県　H25.12月）

●人の体感・行動、屋内の状況、屋外の状況

震度階級	人の体感・行動	屋内の状況	屋外の状況
0	人は揺れを感じないが、地震計には記録される。		
1	屋内で静かにしている人の中には、揺れをわずかに感じる人がいる。		
2	屋内で静かにしている人の大半が、揺れを感じる。寝ている人の中には、目を覚ます人もいる。	電灯などのつり下げ物が、わずかに揺れる。	
3	屋内にいる人のほとんどが、揺れを感じる。歩いている人の中には、揺れを感じる人もいる。寝ている人の大半が、目を覚ます。	棚にある食器類が音を立てることがある。	電線が少し揺れる。
4	ほとんどの人が驚く。歩いている人のほとんどが、揺れを感じる。眠っている人のほとんどが、目を覚ます。	電灯などのつり下げ物は大きく揺れ、棚にある食器類は音を立てる。不安定な置物の多くが、倒れることがある。	電線が大きく揺れる。自動車を運転していて、揺れに気づく人がいる。
5弱	大半の人が、恐怖を覚え、物につかまりたいと感じる。	電灯などのつり下げ物は激しく揺れ、棚にある食器類、書棚の本が落ちることがある。据わりの悪い置物の大半が倒れる。固定していない家具が移動することがあり、不安定なものは倒れることがある。	まれに窓ガラスが割れて落ちることがある。電柱が揺れるのがわかる。道路に被害が生じることがある。
5強	大半の人が、物につかまらないと歩くことが難しいなど、行動に支障を感じる。	棚にある食器類や書棚の本で、落ちてくるものが多くなる。テレビが台から落ちてくることがある。固定していない家具が倒れることがある。	窓ガラスが割れて落ちることがある。補強されていないブロック塀が崩れることがある。据付けが不十分な自動販売機が倒れることがある。自動車の運転が困難となり、停止する車もある。
6弱	立っていることが困難になる。	固定していない家具の大半が移動し、倒れるものが多くなる。	壁のタイルや窓ガラスが破損、落下する建物が多くなる。補強されていないブロック塀の多くが崩れる。
6強	立っていることができず、はわないと動くことができない。揺れにほんろうされ、動くこともできず、飛ばされることもある。	固定していない家具のほとんどが移動したり倒れたりし、飛ぶこともある。	壁のタイルや窓ガラスが破損、落下する建物がさらに多くなる。補強されているブロック塀も被害を受けるものがある。
7			

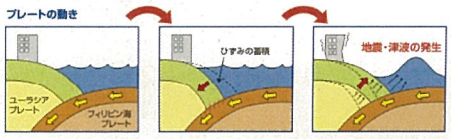
南海地震はなぜ起こるの？

南海地震とは、足摺岬（高知県）沖から潮岬（和歌山県）沖付近の南海トラフと呼ばれている海底の細長い凹地の周辺で、繰り返し発生する巨大地震です。



地球は、プレートと呼ばれる10数枚の岩板におおわれています。日本列島付近では、4枚のプレートが押し合ったり、引っ張り合ったりしています。高知県は、ユーラシアプレートの上に位置し、フィリピン海プレートが潜り込み、ユーラシアプレートを引きずり込んでいます。引きずり込まれたユーラシアプレートが、元に戻ろうと跳ね返ることにより、南海地震が発生します。

プレートの動き



避難所・緊急避難場所（地震・津波）

No.	地区	避難所収容避難場所	所在地	避難場所	緊急避難場所
①	上倉 黒滝	黒滝自然館せいらん	黒滝243	○	○
②	上倉 奈路	奈路小学校	奈路721	○	○
③	上倉 奈路	多目的交流センター	奈路198	○	／
④	上倉 白木谷	白木谷小学校	白木谷761	○	○
⑤	瓶岩	塩塚体育館	亀岩166	○	／
⑥	瓶岩	たちばな幼稚園	宍崎57−3	○	○
⑦	瓶岩	久礼田小学校	久礼田532	○	○
⑧	久礼田	久礼田体育館	久礼田534−1	○	／
⑨	久礼田	久礼田保育所	久礼田907	○	○
⑩	国府	国府小学校	国分1201−2	○	○
⑪	国府	国府保育所	国分1132	○	○
⑫	国府	国府公民館	国分1133−1	○	／
⑬	岡豊	北陵中学校	岡豊町笠ノ川848−2	○	○
⑭	岡豊	岡豊小学校	岡豊町八幡903	○	○
⑮	岡豊	岡豊保育所	岡豊町八幡9922−1	○	○
⑯	岡豊	岡豊ふれあい館	岡豊町八幡239	○	／
⑰	岡豊	岡豊高等学校	岡豊町中島511−1	○	○
⑱	長岡 東部	長岡東部保育園	下末松233	○	○
⑲	長岡 東部	SUNSUNながおか	下末松104−2	○	／
⑳	長岡 東部	長岡小学校	下末松97	○	○
㉑	長岡 東部	髙ヶ池中学校	東崎530	○	○
㉒	長岡 西部	長岡西部体育館	元町2−4−2	○	／
㉓	長岡 西部	長岡西部保育所	幸町1−2−23	○	○
㉔	野田	高知農業高等学校	東崎957−1	○	○
㉕	野田	後免野田小学校	下野田276−2	○	○
㉖	野田	野田公民館	下野田267−1	○	○
㉗	野田	後免野田保育園	西野田町2−5−18	○	○
㉘	後免	後免町多目的交流センター	後免町2丁目1番12号	○	○
㉙	大篠	大篠小学校	大埇甲2073	○	○
㉚	大篠	大篠公民館	大埇甲2117	○	○
㉛	大篠	大篠保育園	大埇甲2504	○	○
㉜	大篠	高知東工業高等学校	篠原1590	○	○
㉝	大篠	市立図書館	篠原1801−5	○	／
㉞	大篠	明見保育所	明見764−1	○	○
㉟	大篠	ＪＡ高知病院	明見字中野526−1	／	○
㊱	大篠	香長中学校	大埇乙2038	○	○
㊲	岩村	岩村ふれあいセンター	福船371−4	○	○
㊳	日章	香南中学校	立田324	○	○
㊴	日章	日章小学校	田村乙2267−1	○	○
㊵	日章	日章福祉交流センター	田村乙2207	○	○
㊶	日章	あけぼの保育所	田村乙2231−2	○	○
㊷	前浜	多目的交流センター※H28年8月完成予定	前浜1534−1	／	○
㊸	三和	三和総合スポーツセンター	南国市里改田236番地	／	○
㊹	十市	三和スポーツ交流センター・三和憩いの広場	片山1017−2	○	○
㊺	十市	十市小学校	緑ヶ丘1−2001	○	○
㊻	十市	錦城公園	緑ヶ丘2−2401−1	／	○

津波避難場所

No.	地区	名称	位置
①	大篠	明見避難場所	明見公民館西の山中腹
②	日章	高知南国道路避難場所1	藤ノ宮付近
③	日章	高知南国道路避難場所2	北組付近
④	日章	高知南国道路避難場所3	北組付近
⑤	日章	高知南国道路避難場所4	北組付近
⑥	日章	高知南国道路避難場所5	王子付近
⑦	三和	片山避難場所	長泉山中腹
⑧	三和	東立石避難場所	一久橋北の山
⑨	三和	里改田・立石避難場所	水源池
⑩	三和	里改田避難場所	琴平神社
⑪	稲生	稲生立石避難場所	千屋崎ポンプ場北山腹
⑫	稲生	丸山避難場所1	坂ノ松トンネル南詰上部
⑬	稲生	丸山避難場所2	井ノ本
⑭	稲生	衣笠避難場所1	共同墓地
⑮	稲生	衣笠避難場所2	稲荷神社
⑯	稲生	北地避難場所1	NIPPO敷地内
⑰	稲生	北地避難場所2	田中石灰敷地内
⑱	稲生	北地避難場所3	入交石灰敷地内
⑲	稲生	間田避難場所1	山口団地西
⑳	稲生	間田避難場所2	間田公民館南
㉑	稲生	土居ノ谷避難場所1	扶研製作所資材置場
㉒	稲生	土居ノ谷避難場所2	稲生小学校南東
㉓	稲生	土居ノ谷避難場所3	稲生小学校南
㉔	稲生	中谷・土居ノ谷避難場所1	福重神社
㉕	稲生	中谷・土居ノ谷避難場所2	名渡神社
㉖	稲生	林谷・中谷避難場所	国見石灰跡地
㉗	稲生	西谷・林谷避難場所	河泊神社・熊野神社
㉘	稲生	小久保避難場所	小久保地区南西山腹（墓地）
㉙	稲生	芦ヶ谷避難場所	八幡神社南山腹
㉚	十市	西和避難場所	末廣営西
㉛	十市	人形谷避難場所	人形谷公民館北西
㉜	十市	東坪池避難場所	東沢土地改良区西山腹
㉝	十市	西坪池避難場所	コンビニ東の山頂
㉞	十市	札場避難場所	ＪＡ十市園芸課北山腹
㉟	十市	大小浜避難場所	大小浜集会所北山腹
㊱	十市	八丁・大小浜避難場所	禅師峰寺
㊲	十市	丸山避難場所	との山中腹

津波避難タワー

No.	地区	名称	位置
1	十市	津波避難施設　十市阿戸タワー	南国市十市4393番地3
2	十市	津波避難施設　十市坪池タワー	南国市十市1660番地4
3	三和	津波避難施設　浜改田浜田タワー	南国市浜改田840番地4
4	三和	津波避難施設　浜改田岩坂タワー	南国市浜改田673番地3
5	三和	津波避難施設　浜改田本村タワー	南国市浜改田2257番地50
6	三和	津波避難施設　浜改田中ノ丁タワー	南国市浜改田300番地2
7	前浜	津波避難施設　前浜伊都多タワー	南国市前浜414番地4
8	前浜	津波避難施設　前浜久保タワー	南国市前浜585番地
9	前浜	津波避難施設　前浜浜窪タワー	南国市前浜12番地2
10	日章	津波避難施設　下島浜タワー	南国市下島112番地
11	日章	津波避難施設　久枝南タワー	南国市久枝66番地8
12	日章	津波避難施設　久枝北タワー	南国市久枝乙416番地
13	前浜	津波避難施設　大栗小原タワー	南国市前浜1577番地1
14	前浜	津波避難施設　下田村タワー	南国市前浜2217番地1

津波避難ビル

No.	地区	名称	位置
1	稲生	ケアハウス白山荘	南国市稲生1303−1
2	日章	高知空港旅客ターミナルビル	南国市久枝乙58番地
3	日章	高知大学農学部	南国市物部乙200番
4	日章	高知工業高等専門学校	南国市物部乙200番1
5	岡豊	岡豊高等学校	南国市岡豊町中島511-1

I 地形分類

主要分水界
山地斜面等
変形地：崖／地すべり地形
台地・段丘：高位面／上位面／中位面・下位面／低位面
山麓堆積地形
低地の微高地：扇状地／自然堤防／砂（礫）州・砂（礫）堆／砂丘／天井川・天井川沿いの微高地
凹地・浅い谷
低地の一般面：氾濫平野・谷底平野／海岸平野・三角州／後背低地／旧河道
頻水地形：高水敷・低水敷・河原／湿地／潮汐平地
水部：河川・水路線及び水面／田水部
人工地形：切土地／切土斜面／盛土地／盛土斜面／埋立地／干拓地／改変工事中の区域
境界線等：地形界／不明確な地形界

II 地盤高線等

高さの基準は東京湾の平均海面

等地盤高線（1m毎）／等地盤高線（海面下1m毎）
同上計曲線（5m毎）／水深線（1m毎）
等地盤高線（海抜0m）／同上計曲線（5m毎）

III 防災機関および施設

行政界：都・府・県界／都市界・東京都の区界／町村界・指定都市の区界
防災機関：地方整備局本局／地方整備局事務所／町村役場・指定都市区役所／同上の出張所／対策所／海上保安部／海上保安署／都道府県事務所（防災関係）／地震計／堤防／護岸／同上の支所・出張所／警察署／交番・駐在所／消防署／同上の出張所・消防団本部／ボーリング地点／主要道路／鉄道
人工・河川・海岸工作物

凡例

	災害対策用ヘリコプター発着場
	消防署・分署
	消防屯所（消防無線通信サイレン設置場所）
	警察署・駐在所

南国市地震防災マップは、国土地理院の土地条件図を基に南海トラフ地震による被害調査結果【第Ⅰ編】（高知県H25.12月）により作成したものです。
地形分類等を参考に、地震対策に生かして下さい。

南国市地震・津波防災マップに関するお問い合せは、
南国市危機管理課　TEL 880−6575迄
E-mail：n-kikikanri@city.nankoku.lg.jp

1：25,000

この地図は、国土地理院長の承認を得て、平成19年12月1日付け、国土基本情報電子国土基本図（地図情報）を複製したものである。（承認番号　平成19総、第442号）　「許可なく複製を禁ずる。」

地図調製：(株)ゼンリン

平成二十年三月作成（平成二十三年四月一部修正）（平成二十七年三月修正）