

洪水情報が緊急速報メールで配信されます！

平成29年5月1日から、国が管理する物部川で、川が氾濫する可能性が高まった時に、その周辺にいる人に氾濫の危険をお知らせする緊急速報メールの配信が始まっています。

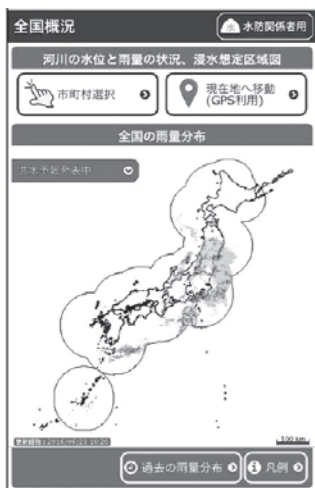


国土交通省

川の防災情報

雨の状況が分かる！

今、どこでどれくらいの雨が降っているのかを知ることができます。




川の様子が分かる！

CCTVカメラの映像で、現在の川の様子が分かり、川に近づかなくても状況を知ることができます。



川の水位が分かる！

川に設置した水位計で、近くの川の水位がどのような状況になっているのかを、リアルタイムで確認することができます。



スマホ版「川の防災情報」では、位置情報を取得することで、今いる場所の雨の様子や近くの川の状況をすぐに知ることができます。

PCから → <http://www.river.go.jp/>
 携帯から → <http://i.river.go.jp/>
 スマホから → <http://www.river.go.jp/s/>

パソコンで検索

川の防災情報

検索

または、携帯・スマホで →



スマホ版




携帯版

■問い合わせ/国土交通省四国地方整備局高知河川国道事務所 調査課 ☎833-0111(代)

居安思危

なんこく防災くんの防災情報 89

やす あり あや おも
-安きに居て危うきを思う-



5月13日に物部川で水防演習を行います！

平成30年5月13日(日)午前9時から「平成30年度 物部川・仁淀川総合水防演習」が開催されます。台風や大雨による、洪水等の水害発生を未然に防ぐため、消防団をはじめ、物部川周辺の学校、自主防災組織など、多くの機関が参加し、「水防活動の実践、情報の伝達、人命救助」を中心とした訓練を行います。

入場無料ですので、ぜひ一緒に見て、学んで、体験してください。

日 時：5月13日(日) 9時～正午

雨天決行(ただし洪水時は中止)

場 所：物部川橋下流右岸河川敷

内 容：水防工法、人命救助訓練、防災体験コーナーなど

主 催：平成30年度物部川・仁淀川総合水防演習実行委員会



緊急速報メール(プッシュ型配信)訓練を行います

上記の水防演習の中で、午前10時過ぎに、「緊急速報メールの周知」と「水防意識の向上」を目的に緊急速報メール訓練を併せて実施します。物部川流域(高知市、南国市、香南市、香美市)にお住まいの皆様様に配信されることになります。

なお、受信に際して実際に避難行動をしていただく必要はありません。

【注意事項】

緊急速報メールは、配信対象地域の携帯電話、スマートフォンに強制的に配信され、メッセージとともに警告音(チャイム音)が鳴ります。

当日は演習車両等の通行も多く、周辺住民の皆様方には大変ご迷惑をおかけしますが、ご理解とご協力をお願いします。

物部川・仁淀川総合水防演習についての問い合わせ

国土交通省 四国地方整備局

高知河川国道事務所 調査課 ☎833-0111(代)

緊急速報メール

【見本】

(件名) 【訓練】 河川氾濫のおそれ
 (本文) 【これは訓練です】
 物部川の水位が上昇し、深淵水位観測所で避難勧告の目安となる「氾濫危険水位」に到達しました。堤防が壊れるなどにより浸水のおそれがあります。
 防災無線、テレビ等で自治体の情報を確認し、各自安全確保を図るなど適切な防災行動をとってください。
 本通知は、四国地方整備局より浸水のおそれのある市町村に配信しており、対象地域周辺においても受信する場合があります。
 (国土交通省)

5月16日に情報伝達訓練を行います！

平成30年5月16日(水)午前11時に、地震・津波や武力攻撃などの発生時に備え、次のとおり情報伝達訓練を行います。この訓練はJアラートを用いた訓練で、市内62ヶ所に設置してある防災行政無線から一斉に放送されます。



【放送内容】

上りチャイム音

「これは、Jアラートのテストです。」×3

「こちらは、防災南国市です。」

下りチャイム音

■問い合わせ/危機管理課 ☎880-6575